

Филиал публично-правовой компании "Роскадастр" по Московской области

полное наименование органа регистрации прав

Выписка из Единого государственного реестра недвижимости об объекте недвижимости

Сведения о характеристиках объекта недвижимости

На основании запроса от 05.05.2026, поступившего на рассмотрение 05.05.2026, сообщаем, что согласно записям Единого государственного реестра недвижимости:

Раздел 1 Лист 1

Земельный участок			
вид объекта недвижимости			


Лист № 1 раздела 1	Всего листов раздела 1: 5	Всего разделов: 7	Всего листов выписки: 35
--------------------	---------------------------	-------------------	--------------------------

05.05.2026г. № КУВИ-001/2026-61696772	
Кадастровый номер:	50:19:0040501:1991
Номер кадастрового квартала:	50:19:0040501
Дата присвоения кадастрового номера:	04.10.2022

Ранее присвоенный государственный учетный номер:	данные отсутствуют
Адрес:	Российская Федерация, городской округ Рузский, поселок Дорохово
Площадь:	1493 +/- 14
Кадастровая стоимость, руб.:	840797.88
Кадастровые номера расположенных в пределах земельного участка объектов недвижимости:	данные отсутствуют
Кадастровые номера объектов недвижимости, из которых образован объект недвижимости:	данные отсутствуют
Кадастровые номера образованных объектов недвижимости:	данные отсутствуют
Категория земель:	Земли населенных пунктов
Виды разрешенного использования:	Для ведения личного подсобного хозяйства (приусадебный земельный участок) (2.2)
Сведения о кадастровом инженере:	Алёкминский Станислав Сергеевич, СНИЛС 576 465 422 25, дата завершения кадастровых работ: 20.09.2022
Сведения о лесах, водных объектах и об иных природных объектах, расположенных в пределах земельного участка:	данные отсутствуют
Сведения о том, что земельный участок полностью расположен в границах зоны с особыми условиями использования территории, территории объекта культурного наследия, сельскохозяйственного угодья в составе земель сельскохозяйственного назначения, публичного сервитута	данные отсутствуют

полное наименование должности	 <p align="center">ДОКУМЕНТ ПОДПИСАН ЭЛЕКТРОННОЙ ПОДПИСЬЮ</p> <p align="center"><small>Сертификат: 83997148184797998005552191040001978443</small></p> <p align="center"><small>Владелец: ПУБЛИЧНО-ПРАВОВАЯ КОМПАНИЯ РОСКАДАСТР</small></p> <p align="center"><small>Действителен: с 24.12.2025 по 19.03.2027</small></p>		инициалы, фамилия

Земельный участок			
вид объекта недвижимости			
Лист № 2 раздела 1	Всего листов раздела 1: 5	Всего разделов: 7	Всего листов выписки: 35
05.05.2026г. № КУВИ-001/2026-61696772			
Кадастровый номер:		50:19:0040501:1991	
Сведения о том, что земельный участок расположен в границах особой экономической зоны, территории опережающего развития, зоны территориального развития в Российской Федерации, игровой зоны:		данные отсутствуют	
Сведения о том, что земельный участок расположен в границах особо охраняемой природной территории, Байкальской природной территории и ее экологических зон, лесопарковом зеленом поясе, охотничьего угодья, лесничества:		данные отсутствуют	
Сведения о расположении земельного участка и (или) расположенного на нем объекта недвижимости в границах территории, в отношении которой принято решение о резервировании земель для государственных или муниципальных нужд:		данные отсутствуют	
Сведения о результатах проведения государственного земельного надзора:		данные отсутствуют	
Сведения о расположении земельного участка в границах территории, в отношении которой утвержден проект межевания территории:		данные отсутствуют	
Условный номер земельного участка:		данные отсутствуют	
Сведения о принятии акта и (или) заключении договора, предусматривающих предоставление в соответствии с земельным законодательством исполнительным органом государственным органом власти или органом местного самоуправления, находящегося в государственной или муниципальной собственности земельного участка для строительства наемного дома социального использования или наемного дома коммерческого использования:		данные отсутствуют	
Сведения о том, что земельный участок или земельные участки образованы на основании решения об изъятии земельного участка и (или) расположенного на нем объекта недвижимости для государственных или муниципальных нужд:		данные отсутствуют	
Сведения о том, что земельный участок образован из земель или земельного участка, государственная собственность на которые не разграничена:		Земельный участок образован из земель или земельного участка, государственная собственность на которые не разграничена. В соответствии с Федеральным законом от 25 октября 2001 г. № 137-ФЗ "О введении в действие Земельного кодекса Российской Федерации" орган Администрация Рузского городского округа Московской области уполномочен на распоряжение таким земельным участком.	

полное наименование должности		ДОКУМЕНТ ПОДПИСАН ЭЛЕКТРОННОЙ ПОДПИСЬЮ	инициалы, фамилия
	Сертификат: 83997148184797998005552191040001978443		
	Владелец: ПУБЛИЧНО-ПРАВОВАЯ КОМПАНИЯ		
	РОСКАДАСТР		
	Действителен: с 24.12.2025 по 19.03.2027		

Земельный участок			
вид объекта недвижимости			
Лист № 3 раздела 1	Всего листов раздела 1: 5	Всего разделов: 7	Всего листов выписки: 35
05.05.2026г. № КУВИ-001/2026-61696772			
Кадастровый номер:		50:19:0040501:1991	
Сведения о наличии земельного спора о местоположении границ земельных участков:		данные отсутствуют	
Статус записи об объекте недвижимости:		Сведения об объекте недвижимости имеют статус "актуальные"	
Особые отметки:		Сведения об ограничениях права на объект недвижимости, обременениях данного объекта, не зарегистрированных в реестре прав, ограничений прав и обременений недвижимого имущества: вид ограничения (обременения): ограничения прав на земельный участок, предусмотренные статьей 56 Земельного кодекса Российской Федерации; срок действия: с 04.10.2022; реквизиты документа-основания: постановление Правительства РФ от 24.02.2009 N 160 "О порядке установления охранных зон объектов электросетевого хозяйства и особых условий использования земельных участков, расположенных в границах таких зон" от 24.02.2009 № 160 выдан: Правительство РФ. вид ограничения (обременения): ограничения прав на земельный участок, предусмотренные статьей 56 Земельного кодекса Российской Федерации; срок действия: с 04.10.2022; реквизиты документа-основания: постановление Правительства РФ от 24.02.2009 N 160 (ред. от 21.12.2018) "О порядке установления охранных зон объектов электросетевого хозяйства и особых условий использования земельных участков, расположенных в границах таких зон" (вместе с "Правилами установления охранных зон объектов электросетевого хозяйства и особых условий использования земельных участков, расположенных в границах таких зон") от 24.02.2009 № 160 выдан: Правительство Российской Федерации; постановление Правительства РФ от 26.08.2013 N 736 "О некоторых вопросах установления охранных зон объектов электросетевого хозяйства" от 26.08.2013 № 736 выдан: Правительство Российской Федерации. вид ограничения (обременения): ограничения прав на земельный участок, предусмотренные статьей 56 Земельного кодекса Российской Федерации; срок действия: с 04.10.2022; реквизиты документа-основания: zoneToGKN_ebaafd7a-e23c-40b3-a736-9169afbde489.zip от 20.07.2022 № PVD-0150/2022-29894-1; документ, содержащий описание объекта от 01.07.2022; постановление об установлении публичного сервитута в порядке главы V.7. Земельного кодекса Российской Федерации по адресу (местоположение): Московская область, Рузский городской округ, в пользу ПАО "Россети Московский регион" в целях размещения существующего объекта электросетевого хозяйства ВЛ 110 кВ «Сухарево-Шелковка» от 19.10.2021 № 4028 выдан: Администрация Рузского городского округа Московской области. вид ограничения (обременения): ограничения прав на земельный участок, предусмотренные статьей 56 Земельного кодекса Российской Федерации; срок действия: с 04.10.2022; реквизиты документа-основания: карта (план) объекта землеустройства "Охранная зона	



ДОКУМЕНТ ПОДПИСАН
ЭЛЕКТРОННОЙ ПОДПИСЬЮ

Сертификат: 83997148184797998005552191040001978443
Владелец: ПУБЛИЧНО-ПРАВОВАЯ КОМПАНИЯ
РОСКАДАСТР
Действителен: с 24.12.2025 по 19.03.2027

полное наименование должности

инициалы, фамилия

Земельный участок			
вид объекта недвижимости			
Лист № 4 раздела 1	Всего листов раздела 1: 5	Всего разделов: 7	Всего листов выписки: 35
05.05.2026г. № КУВИ-001/2026-61696772			
Кадастровый номер:		50:19:0040501:1991	

кабеля линейно-кабельного сооружения связи: Волоконно-оптическая линия связи "Москва-Смоленск" (на территории Рузского муниципального района Московской области) от 28.12.2012 № б/н; свидетельство о государственной регистрации права от 02.10.2013 № 001118 выдан: Федеральная служба государственной регистрации, кадастра и картографии; "Об утверждении Правил охраны линий и сооружений связи Российской Федерации" от 09.06.1995 № 578 выдан: Правительство РФ; карта (план) объекта землеустройства "Охранная зона кабеля линейно-кабельного сооружения связи: Волоконно-оптическая линия связи "Москва-Смоленск" (на территории Истринского муниципального района Московской области) от 03.10.2013 № б/н выдан: ООО "Техмонтаж"; карта (план) объекта землеустройства "Охранная зона кабеля линейно-кабельного сооружения связи: Волоконно-оптическая линия связи "Москва-Смоленск" (на территории Красногорского муниципального района Московской области) от 03.10.2013 № б/н выдан: ООО "Техномонтаж"; карта (план) объекта землеустройства "Охранная зона кабеля линейно-кабельного сооружения связи: Волоконно-оптическая линия связи "Москва-Смоленск" (на территории Можайского муниципального района Московской области) от 03.10.2013 № б/н выдан: ООО "Техномонтаж"; карта (план) объекта землеустройства "Охранная зона кабеля линейно-кабельного сооружения связи: Волоконно-оптическая линия связи "Москва-Смоленск" (на территории Одинцовского муниципального района Московской области) от 03.10.2013 № б/н выдан: ООО "Техномонтаж"; карта (план) объекта землеустройства "Охранная зона кабеля линейно-кабельного сооружения связи: Волоконно-оптическая линия связи "Москва-Смоленск" (на территории Рузского муниципального района Московской области) от 03.10.2013 № б/н выдан: ООО "Техномонтаж"; доверенность от 17.04.2012 № 77 АА 6174194 выдан: -; обращение ОАО "МТС" от 18.11.2013 № б/н выдан: -. вид ограничения (обременения): ограничения прав на земельный участок, предусмотренные статьей 56 Земельного кодекса Российской Федерации; срок действия: с 04.10.2022; реквизиты документа-основания: постановление "О порядке установления охранных зон объектов электросетевого хозяйства и особых условий использования земельных участков, расположенных в границах таких зон" от 24.02.2009 № 160 выдан: Правительство Российской Федерации; о государственном кадастре недвижимости от 24.07.2007 № 221-ФЗ выдан: Правительство РФ. вид ограничения (обременения): ограничения прав на земельный участок, предусмотренные статьей 56 Земельного кодекса Российской Федерации; срок действия: с 04.10.2022; реквизиты документа-основания: постановление об установлении публичного сервитута в порядке главы V.7. Земельного кодекса Российской Федерации по адресу (местоположение): Московская область,




ДОКУМЕНТ ПОДПИСАН
ЭЛЕКТРОННОЙ ПОДПИСЬЮ

Сертификат: 83997148184797998005552191040001978443
Владелец: ПУБЛИЧНО-ПРАВОВАЯ КОМПАНИЯ
РОСКАДАСТР
Действителен: с 24.12.2025 по 19.03.2027

полное наименование должности

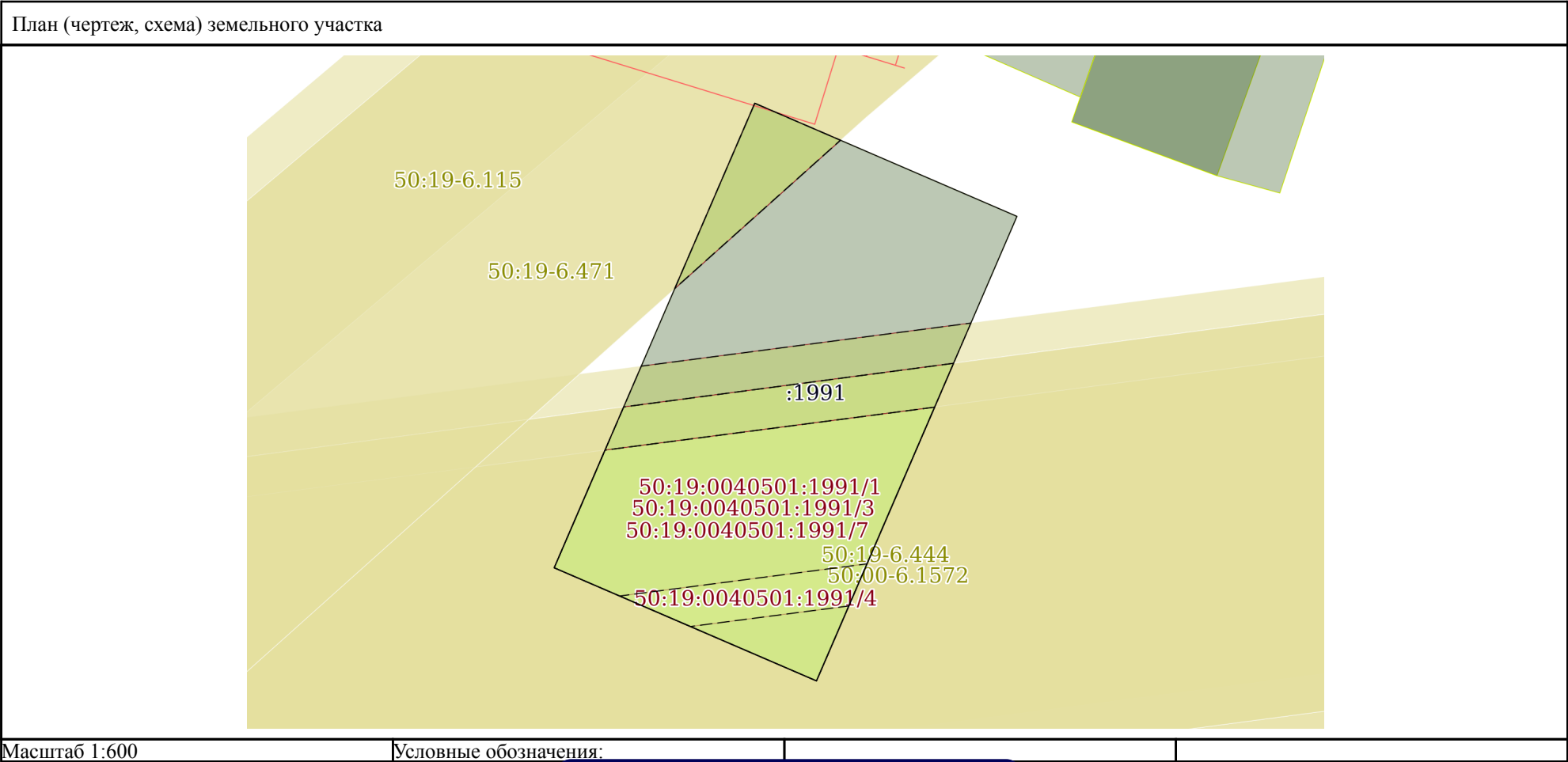
инициалы, фамилия

Земельный участок			
вид объекта недвижимости			
Лист № 5 раздела 1	Всего листов раздела 1: 5	Всего разделов: 7	Всего листов выписки: 35
05.05.2026г. № КУВИ-001/2026-61696772			
Кадастровый номер:		50:19:0040501:1991	
		<p>Рузский городской округ в пользу ПАО "Россети Московский регион" в целях эксплуатации существующего сооружения - ВЛ 35 кВ "Дорохово - Кожино с отпайкой на ПС № 468 Стеклозавод" с кадастровым номером 50:19:0000000:20667 от 02.04.2021 № 1079 выдан: Администрация Рузского городского округа Московской области. вид ограничения (обременения): ограничения прав на земельный участок, предусмотренные статьей 56 Земельного кодекса Российской Федерации; срок действия: с 04.10.2022; реквизиты документа-основания: распоряжение об установлении публичного сервитута в интересах публичного акционерного общества "Россети Московский регион" на землях и частях земельных участков, расположенных на территории Можайского городского округа, Одинцовского городского округа, Рузского городского округа Московской области, в целях размещения существующего объекта электросетевого хозяйства ВЛ 110 кВ "Мухино-Можайск" с отпайкой на ПС "Тучково" от 31.08.2021 № 15ВР-1584 выдан: Министерство имущественных отношений Московской области. вид ограничения (обременения): ограничения прав на земельный участок, предусмотренные статьей 56 Земельного кодекса Российской Федерации; срок действия: с 04.10.2022; реквизиты документа-основания: постановление "О порядке установления охранных зон объектов электросетевого хозяйства и особых условий использования земельных участков, расположенных в границах таких зон" от 24.02.2009 № 160 выдан: Правительство Российской Федерации. Земельный участок подлежит снятию с государственного кадастрового учета по истечении пяти лет со дня его государственного кадастрового учета, если на него не будут зарегистрированы права. Сведения, необходимые для заполнения раздела: 2 - Сведения о зарегистрированных правах, отсутствуют.</p>	
Получатель выписки:		Маурычева Наталья Вячеславна, действующий(ая) на основании документа "" АДМИНИСТРАЦИЯ РУЗСКОГО МУНИЦИПАЛЬНОГО ОКРУГА МОСКОВСКОЙ ОБЛАСТИ	

полное наименование должности	 <p>ДОКУМЕНТ ПОДПИСАН ЭЛЕКТРОННОЙ ПОДПИСЬЮ</p>		инициалы, фамилия
	Сертификат: 83997148184797998005552191040001978443		
	Владелец: ПУБЛИЧНО-ПРАВОВАЯ КОМПАНИЯ		
	РОСКАДАСТР		
	Действителен: с 24.12.2025 по 19.03.2027		

Выписка из Единого государственного реестра недвижимости об объекте недвижимости
Описание местоположения земельного участка

Земельный участок			
вид объекта недвижимости			
Лист № 1 раздела 3	Всего листов раздела 3: 1	Всего разделов: 7	Всего листов выписки: 35
05.05.2026г. № КУВИ-001/2026-61696772			
Кадастровый номер:		50:19:0040501:1991	



полное наименование должности	<div><p>ДОКУМЕНТ ПОДПИСАН ЭЛЕКТРОННОЙ ПОДПИСЬЮ</p><p>Сертификат: 83997148184797998005552191040001978443</p><p>Владелец: ПУБЛИЧНО-ПРАВОВАЯ КОМПАНИЯ</p><p>РОСКАДАСТР</p><p>Действителен: с 24.12.2025 по 19.03.2027</p></div>	инициалы, фамилия

Выписка из Единого государственного реестра недвижимости об объекте недвижимости
Описание местоположения земельного участка

Земельный участок			
вид объекта недвижимости			
Лист № 1 раздела 3.1	Всего листов раздела 3.1: 1	Всего разделов: 7	Всего листов выписки: 35
05.05.2026г. № КУВИ-001/2026-61696772			
Кадастровый номер:		50:19:0040501:1991	

Описание местоположения границ земельного участка							
№ п/п	Номер точки		Дирекционный угол	Горизонтальное проложение, м	Описание закрепления на местности	Кадастровые номера смежных участков	Сведения об адресах правообладателей смежных земельных участков
	начальная	конечная					
1	2	3	4	5	6	7	8
1	1.1.1	1.1.2	113°20.9`	29.02	данные отсутствуют	данные отсутствуют	данные отсутствуют
2	1.1.2	1.1.3	203°19.8`	51.44	данные отсутствуют	данные отсутствуют	данные отсутствуют
3	1.1.3	1.1.4	293°20.5`	29.03	данные отсутствуют	данные отсутствуют	данные отсутствуют
4	1.1.4	1.1.1	23°20.4`	51.44	данные отсутствуют	данные отсутствуют	данные отсутствуют

полное наименование должности	<div><div>ДОКУМЕНТ ПОДПИСАН ЭЛЕКТРОННОЙ ПОДПИСЬЮ</div><div>Сертификат: 83997148184797998005552191040001978443 Владелец: ПУБЛИЧНО-ПРАВОВАЯ КОМПАНИЯ РОСКАДАСТР Действителен: с 24.12.2025 по 19.03.2027</div></div>	инициалы, фамилия

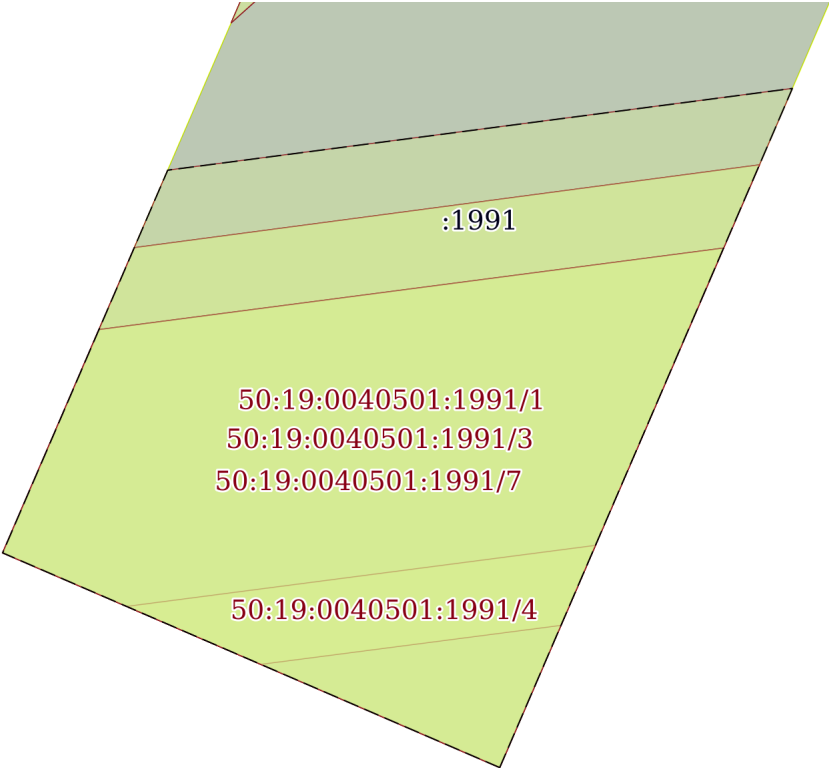
Выписка из Единого государственного реестра недвижимости об объекте недвижимости
Описание местоположения земельного участка

Земельный участок			
вид объекта недвижимости			
Лист № 1 раздела 3.2	Всего листов раздела 3.2: 1	Всего разделов: 7	Всего листов выписки: 35
05.05.2026г. № КУВИ-001/2026-61696772			
Кадастровый номер:		50:19:0040501:1991	

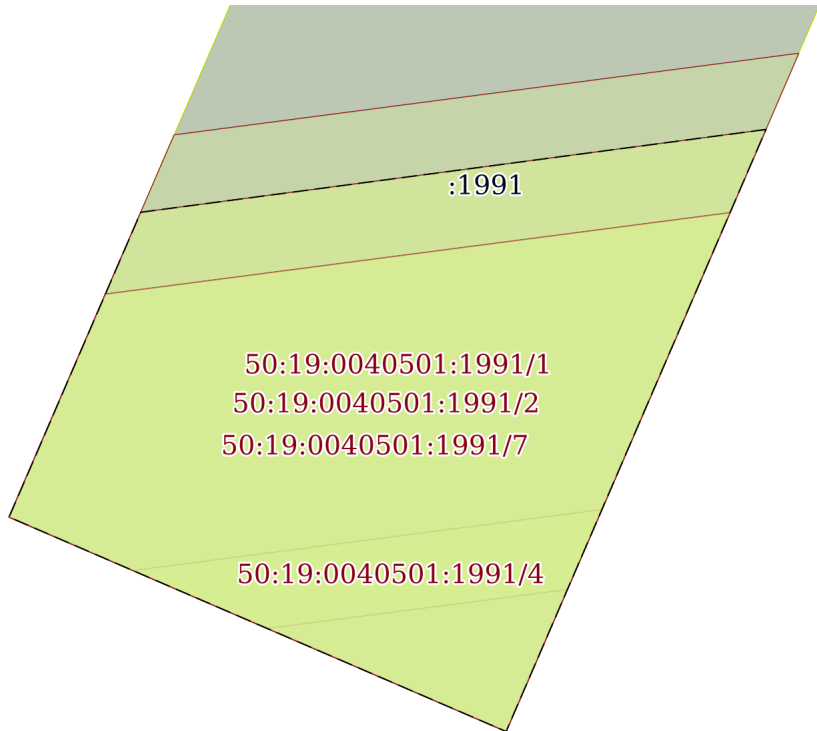
Сведения о характерных точках границы земельного участка				
Система координат МСК-50				
Номер точки	Координаты, м		Описание закрепления на местности	Средняя квадратичная погрешность определения координат характерных точек границ земельного участка, м
	X	Y		
1	2	3	4	5
1	447679.97	1306818.93	-	0.1
2	447668.47	1306845.57	-	0.1
3	447621.24	1306825.2	-	0.1
4	447632.74	1306798.55	-	0.1
1	447679.97	1306818.93	-	0.1

полное наименование должности	<div><div>ДОКУМЕНТ ПОДПИСАН ЭЛЕКТРОННОЙ ПОДПИСЬЮ</div><div>Сертификат: 83997148184797998005552191040001978443 Владелец: ПУБЛИЧНО-ПРАВОВАЯ КОМПАНИЯ РОСКАДАСТР Действителен: с 24.12.2025 по 19.03.2027</div></div>	инициалы, фамилия

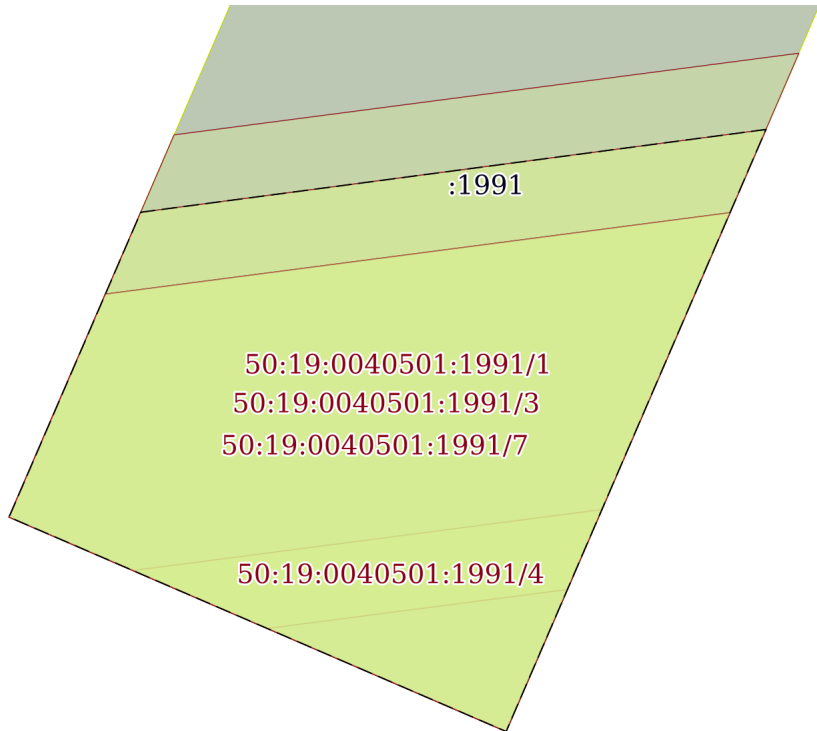
Выписка из Единого государственного реестра недвижимости об объекте недвижимости
Сведения о частях земельного участка

Земельный участок			
вид объекта недвижимости			
Лист № 1 раздела 4	Всего листов раздела 4: 8	Всего разделов: 7	Всего листов выписки: 35
05.05.2026г. № КУВИ-001/2026-61696772			
Кадастровый номер:		50:19:0040501:1991	
План (чертеж, схема) части земельного участка		Учетный номер части: 50:19:0040501:1991/1	
			
Масштаб 1:400	Условные обозначения:		

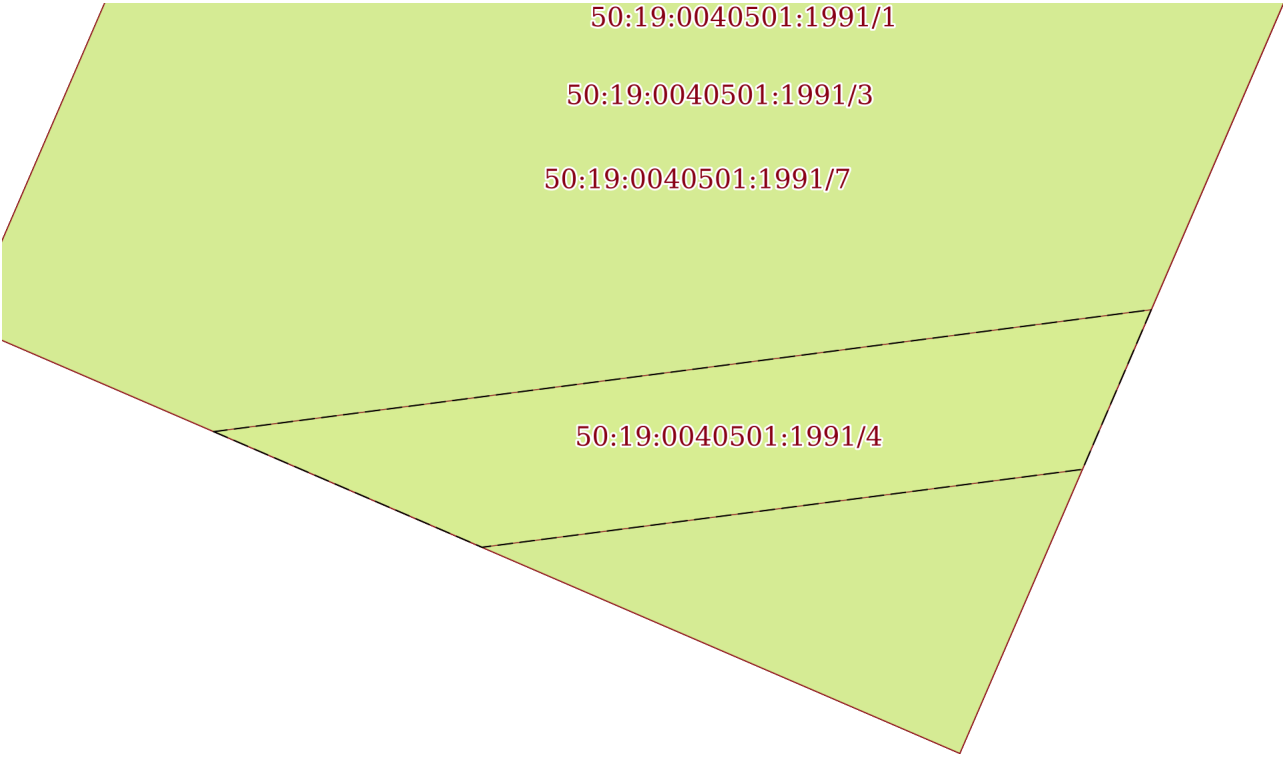
полное наименование должности	 ДОКУМЕНТ ПОДПИСАН ЭЛЕКТРОННОЙ ПОДПИСЬЮ Сертификат: 83997148184797998005552191040001978443 Владелец: ПУБЛИЧНО-ПРАВОВАЯ КОМПАНИЯ РОСКАДАСТР Действителен: с 24.12.2025 по 19.03.2027	инициалы, фамилия

Земельный участок			
вид объекта недвижимости			
Лист № 2 раздела 4	Всего листов раздела 4: 8	Всего разделов: 7	Всего листов выписки: 35
05.05.2026г. № КУВИ-001/2026-61696772			
Кадастровый номер:		50:19:0040501:1991	
План (чертеж, схема) части земельного участка		Учетный номер части: 50:19:0040501:1991/2	
			
Масштаб 1:400	Условные обозначения:		

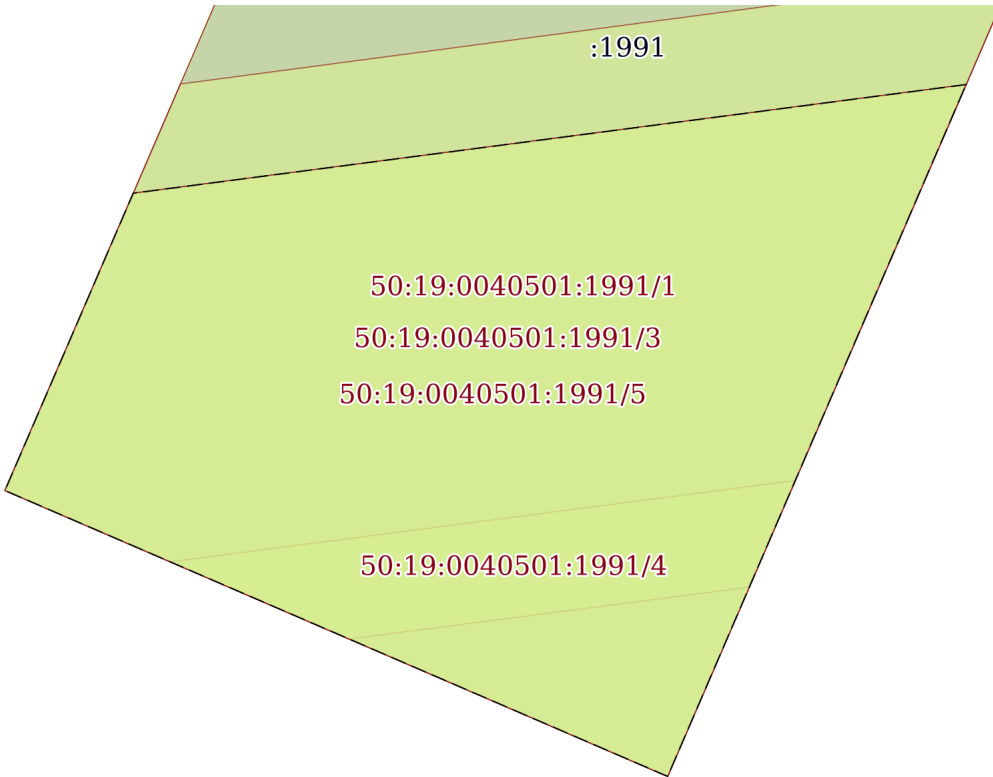
полное наименование должности		ДОКУМЕНТ ПОДПИСАН	
		ЭЛЕКТРОННОЙ ПОДПИСЬЮ	
		Сертификат: 83997148184797998005552191040001978443	
		Владелец: ПУБЛИЧНО-ПРАВОВАЯ КОМПАНИЯ РОСКАДАСТР Действителен: с 24.12.2025 по 19.03.2027	
		инициалы, фамилия	

Земельный участок			
вид объекта недвижимости			
Лист № 3 раздела 4	Всего листов раздела 4: 8	Всего разделов: 7	Всего листов выписки: 35
05.05.2026г. № КУВИ-001/2026-61696772			
Кадастровый номер:		50:19:0040501:1991	
План (чертеж, схема) части земельного участка		Учетный номер части: 50:19:0040501:1991/3	
			
Масштаб 1:400	Условные обозначения:		

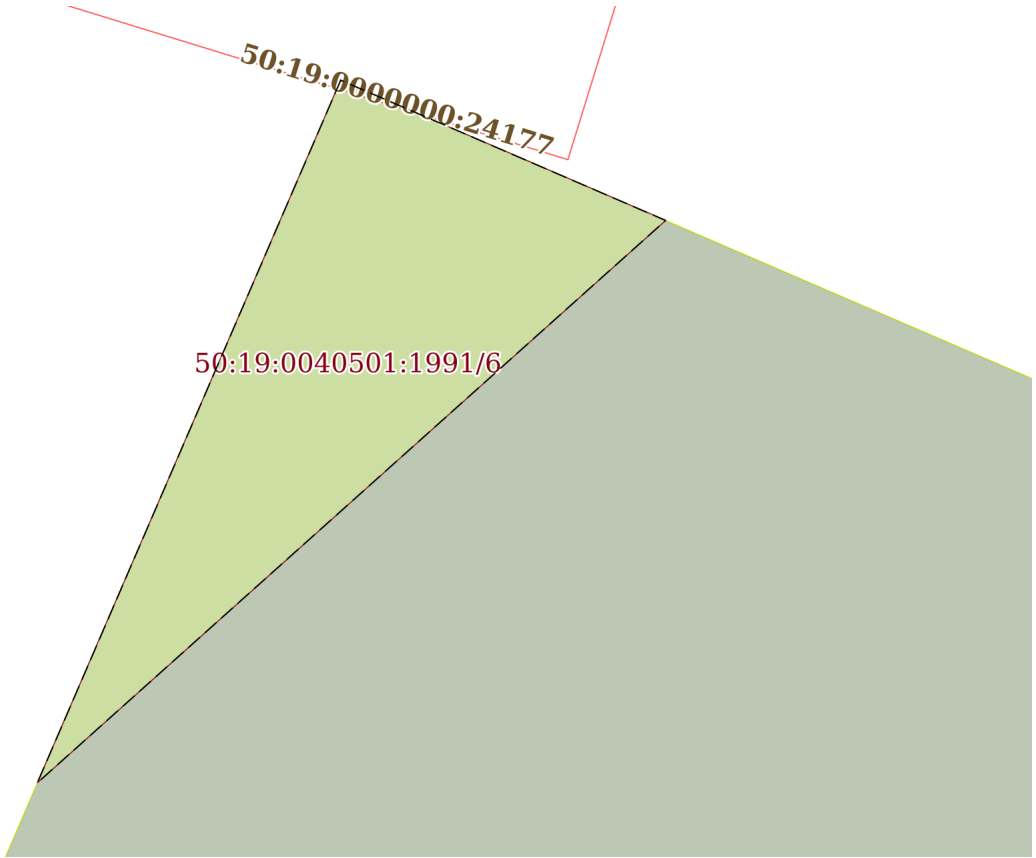
полное наименование должности		ДОКУМЕНТ ПОДПИСАН	
		ЭЛЕКТРОННОЙ ПОДПИСЬЮ	
		Сертификат: 83997148184797998005552191040001978443	
		Владелец: ПУБЛИЧНО-ПРАВОВАЯ КОМПАНИЯ РОСКАДАСТР Действителен: с 24.12.2025 по 19.03.2027	
		инициалы, фамилия	

Земельный участок			
вид объекта недвижимости			
Лист № 4 раздела 4	Всего листов раздела 4: 8	Всего разделов: 7	Всего листов выписки: 35
05.05.2026г. № КУВИ-001/2026-61696772			
Кадастровый номер:		50:19:0040501:1991	
План (чертеж, схема) части земельного участка		Учетный номер части: 50:19:0040501:1991/4	
			
Масштаб 1:200	Условные обозначения:		

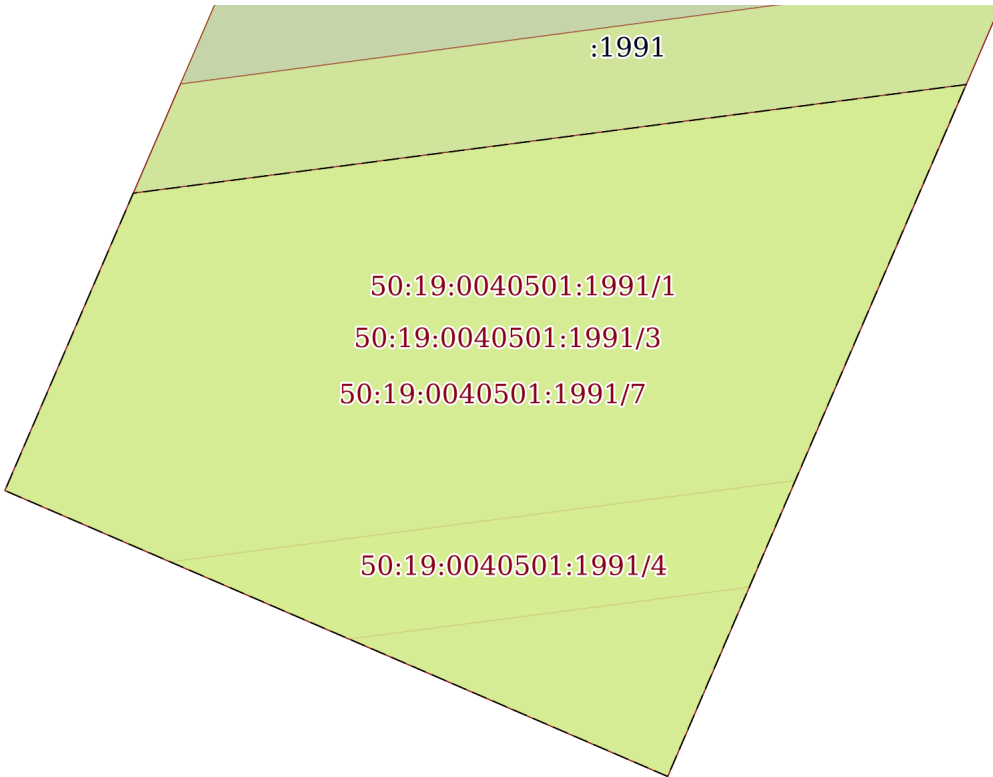
полное наименование должности		ДОКУМЕНТ ПОДПИСАН	
		ЭЛЕКТРОННОЙ ПОДПИСЬЮ	
		Сертификат: 83997148184797998005552191040001978443	
		Владелец: ПУБЛИЧНО-ПРАВОВАЯ КОМПАНИЯ РОСКАДАСТР Действителен: с 24.12.2025 по 19.03.2027	
		инициалы, фамилия	

Земельный участок			
вид объекта недвижимости			
Лист № 5 раздела 4	Всего листов раздела 4: 8	Всего разделов: 7	Всего листов выписки: 35
05.05.2026г. № КУВИ-001/2026-61696772			
Кадастровый номер:		50:19:0040501:1991	
План (чертеж, схема) части земельного участка		Учетный номер части: 50:19:0040501:1991/5	
			
Масштаб 1:300	Условные обозначения:		

полное наименование должности		ДОКУМЕНТ ПОДПИСАН	
		ЭЛЕКТРОННОЙ ПОДПИСЬЮ	
		Сертификат: 83997148184797998005552191040001978443	
		Владелец: ПУБЛИЧНО-ПРАВОВАЯ КОМПАНИЯ РОСКАДАСТР Действителен: с 24.12.2025 по 19.03.2027	
		инициалы, фамилия	

Земельный участок			
вид объекта недвижимости			
Лист № 6 раздела 4	Всего листов раздела 4: 8	Всего разделов: 7	Всего листов выписки: 35
05.05.2026г. № КУВИ-001/2026-61696772			
Кадастровый номер:		50:19:0040501:1991	
План (чертеж, схема) части земельного участка		Учетный номер части: 50:19:0040501:1991/6	
			
Масштаб 1:200	Условные обозначения:		

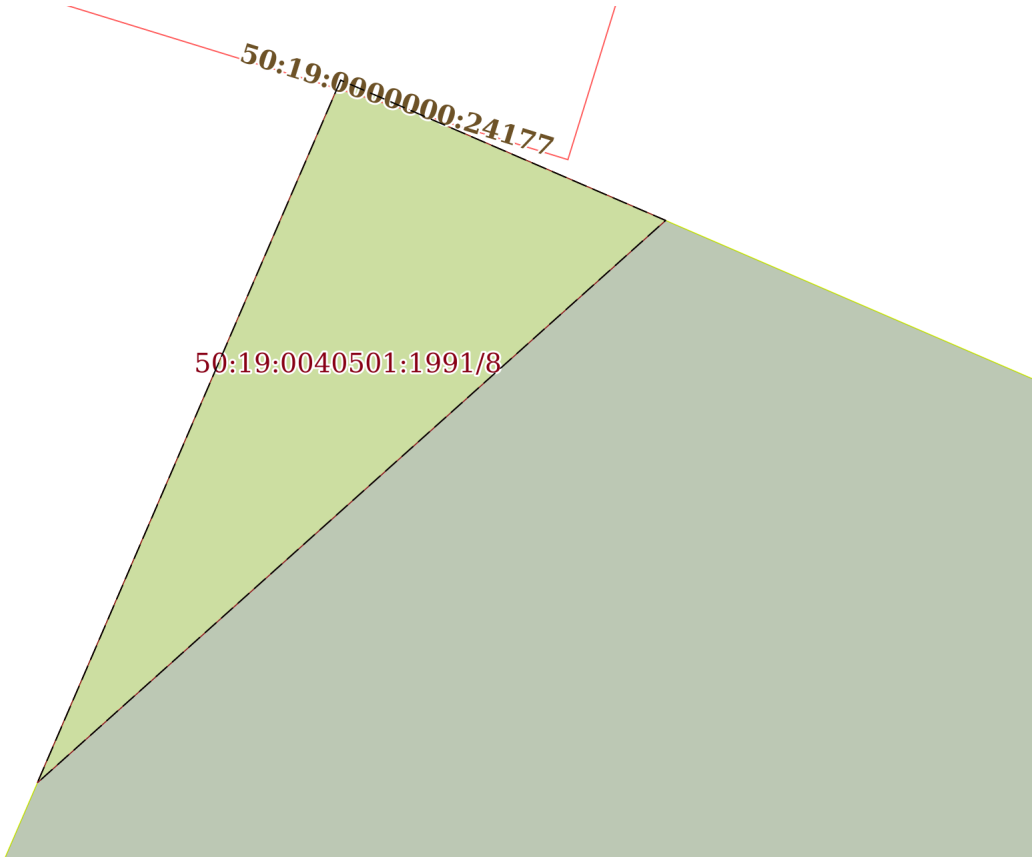
полное наименование должности	 ДОКУМЕНТ ПОДПИСАН ЭЛЕКТРОННОЙ ПОДПИСЬЮ Сертификат: 83997148184797998005552191040001978443 Владелец: ПУБЛИЧНО-ПРАВОВАЯ КОМПАНИЯ РОСКАДАСТР Действителен: с 24.12.2025 по 19.03.2027	инициалы, фамилия

Земельный участок			
вид объекта недвижимости			
Лист № 7 раздела 4	Всего листов раздела 4: 8	Всего разделов: 7	Всего листов выписки: 35
05.05.2026г. № КУВИ-001/2026-61696772			
Кадастровый номер:		50:19:0040501:1991	
План (чертеж, схема) части земельного участка		Учетный номер части: 50:19:0040501:1991/7	
			
Масштаб 1:300	Условные обозначения:		

полное наименование должности		ДОКУМЕНТ ПОДПИСАН	
		ЭЛЕКТРОННОЙ ПОДПИСЬЮ	
		Сертификат: 83997148184797998005552191040001978443	
		Владелец: ПУБЛИЧНО-ПРАВОВАЯ КОМПАНИЯ РОСКАДАСТР Действителен: с 24.12.2025 по 19.03.2027	
		инициалы, фамилия	

Земельный участок			
вид объекта недвижимости			
Лист № 8 раздела 4	Всего листов раздела 4: 8	Всего разделов: 7	Всего листов выписки: 35
05.05.2026г. № КУВИ-001/2026-61696772			
Кадастровый номер:		50:19:0040501:1991	

План (чертеж, схема) части земельного участка	Учетный номер части: 50:19:0040501:1991/8
---	---



50:19:0000000:24177

50:19:0040501:1991/8

Масштаб 1:200	Условные обозначения:		
---------------	-----------------------	--	--

полное наименование должности	<div><div>ДОКУМЕНТ ПОДПИСАН ЭЛЕКТРОННОЙ ПОДПИСЬЮ</div><div>Сертификат: 83997148184797998005552191040001978443</div><div>Владелец: ПУБЛИЧНО-ПРАВОВАЯ КОМПАНИЯ</div><div>РОСКАДАСТР</div><div>Действителен: с 24.12.2025 по 19.03.2027</div></div>	инициалы, фамилия

Выписка из Единого государственного реестра недвижимости об объекте недвижимости
Сведения о частях земельного участка


Земельный участок			
вид объекта недвижимости			
Лист № 1 раздела 4.1	Всего листов раздела 4.1: 11	Всего разделов: 7	Всего листов выписки: 35
05.05.2026г. № КУВИ-001/2026-61696772			
Кадастровый номер:		50:19:0040501:1991	

Учетный номер части	Площадь, м2	Содержание ограничения в использовании или ограничения права на объект недвижимости или обременения объекта недвижимости
1	2	3
50:19:0040501:1991/1	899	50:00-6.943
50:19:0040501:1991/2	769	50:19-6.444
50:19:0040501:1991/3	769	50:19-6.543
50:19:0040501:1991/4	83	50:19-6.162
50:19:0040501:1991/5	629	50:00-6.176
50:19:0040501:1991/6	97	50:19-6.471
50:19:0040501:1991/7	629	50:00-6.1572
50:19:0040501:1991/8	97	50:19-6.27
	Весь	вид ограничения (обременения): ограничения прав на земельный участок, предусмотренные статьей 56 Земельного кодекса Российской Федерации; Срок действия: не установлен; реквизиты документа-основания: постановление Правительства РФ от 24.02.2009 N 160 "О порядке установления охранных зон объектов электросетевого хозяйства и особых условий использования земельных участков, расположенных в границах таких зон" от 24.02.2009 № 160 выдан: Правительство РФ; Содержание ограничения (обременения): Ограничение использования объектов недвижимости в границах зоны предусмотрено Постановлением Правительства РФ № 160 от 24.02.2009г., п.п 10, 11: п.10. В пределах охранных зон без письменного решения о согласовании сетевых организаций юридическим и физическим лицам запрещаются: а) строительство, капитальный ремонт, реконструкция или снос зданий и сооружений; б) горные, взрывные, мелиоративные работы, в том числе связанные с временным затоплением земель; в) посадка и вырубка деревьев и кустарников; г) дноуглубительные, землечерпальные и погрузочно-разгрузочные работы, добыча рыбы, других водных животных и растений придонными орудиями лова, устройство водопоев, колка и заготовка льда (в охранных зонах подводных кабельных линий электропередачи); д) проход судов, у которых расстояние по вертикали от верхнего крайнего габарита с грузом или без груза до нижней точки провеса проводов переходов воздушных линий электропередачи через водоемы менее минимально допустимого расстояния, в том числе с учетом максимального уровня подъема воды при паводке; е) проезд машин и механизмов, имеющих общую высоту с грузом или без

полное наименование должности	<div><div></div><div>ДОКУМЕНТ ПОДПИСАН ЭЛЕКТРОННОЙ ПОДПИСЬЮ</div><div>Сертификат: 83997148184797998005552191040001978443</div><div>Владелец: ПУБЛИЧНО-ПРАВОВАЯ КОМПАНИЯ РОСКАДАСТР</div><div>Действителен: с 24.12.2025 по 19.03.2027</div></div>		
			инициалы, фамилия

Земельный участок			
вид объекта недвижимости			
Лист № 2 раздела 4.1	Всего листов раздела 4.1: 11	Всего разделов: 7	Всего листов выписки: 35
05.05.2026г. № КУВИ-001/2026-61696772			
Кадастровый номер:		50:19:0040501:1991	

		<p>груза от поверхности дороги более 4,5 метра (в охранных зонах воздушных линий электропередачи); ж) земляные работы на глубине более 0,3 метра (на вспахиваемых землях на глубине более 0,45 метра), а также планировка грунта (в охранных зонах подземных кабельных линий электропередачи); з) полив сельскохозяйственных культур в случае, если высота струи воды может составить свыше 3 метров (в охранных зонах воздушных линий электропередачи); и) полевые сельскохозяйственные работы с применением сельскохозяйственных машин и оборудования высотой более 4 метров (в охранных зонах воздушных линий электропередачи) или полевые сельскохозяйственные работы, связанные с вспашкой земли (в охранных зонах кабельных линий электропередачи). п.11. В охранных зонах, установленных для объектов электросетевого хозяйства напряжением до 1000 вольт, помимо действий, предусмотренных пунктом 10 настоящих Правил, без письменного решения о согласовании сетевых организаций запрещается: а) размещать детские и спортивные площадки, стадионы, рынки, торговые точки, полевые станы, загоны для скота, гаражи и стоянки всех видов машин и механизмов (в охранных зонах воздушных линий электропередачи); б) складировать или размещать хранилища любых, в том числе горюче-смазочных, материалов; в) устраивать причалы для стоянки судов, барж и плавучих кранов, бросать якоря с судов и осуществлять их проход с отданными якорями, цепями, лотами, волокушами и тралами (в охранных зонах подводных кабельных линий электропередачи; Реестровый номер границы: 50:00-6.943;</p> <p>Вид объекта реестра границ: Зона с особыми условиями использования территории;</p> <p>Вид зоны по документу: Охранная зона ЛЭП 110 кВ «Сухарево-Можайск»; Тип зоны: Охранная зона инженерных коммуникаций</p>
	Весь	<p>вид ограничения (обременения): ограничения прав на земельный участок, предусмотренные статьей 56 Земельного кодекса Российской Федерации;</p> <p>Срок действия: не установлен;</p> <p>реквизиты документа-основания: постановление Правительства РФ от 24.02.2009 N 160 (ред. от 21.12.2018) "О порядке установления охранных зон объектов электросетевого хозяйства и особых условий использования земельных участков, расположенных в границах таких зон" (вместе с "Правилами установления охранных зон объектов электросетевого хозяйства и особых условий использования земельных участков, расположенных в границах таких зон") от 24.02.2009 № 160 выдан: Правительство Российской Федерации; постановление Правительства РФ от 26.08.2013 N 736 "О некоторых вопросах установления охранных зон объектов электросетевого хозяйства" от 26.08.2013 № 736 выдан: Правительство Российской Федерации;</p> <p>Содержание ограничения (обременения): Ограничение использования объектов недвижимости в границах зоны: 8. В охранных зонах запрещается осуществлять любые действия, которые могут нарушить безопасную работу объектов электросетевого хозяйства, в том числе привести к их повреждению или уничтожению, и (или) повлечь причинение вреда жизни, здоровью граждан и имуществу физических или юридических лиц, а также повлечь нанесение экологического ущерба и возникновение</p>

		<div><p>ДОКУМЕНТ ПОДПИСАН ЭЛЕКТРОННОЙ ПОДПИСЬЮ</p><p>Сертификат: 83997148184797998005552191040001978443</p><p>Владелец: ПУБЛИЧНО-ПРАВОВАЯ КОМПАНИЯ</p><p>РОСКАДАСТР</p><p>Действителен: с 24.12.2025 по 19.03.2027</p></div>			
полное наименование должности			инициалы, фамилия		

Земельный участок			
вид объекта недвижимости			
Лист № 3 раздела 4.1	Всего листов раздела 4.1: 11	Всего разделов: 7	Всего листов выписки: 35
05.05.2026г. № КУВИ-001/2026-61696772			
Кадастровый номер:		50:19:0040501:1991	

пожаров, в том числе: а) набрасывать на провода и опоры воздушных линий электропередачи посторонние предметы, а также подниматься на опоры воздушных линий электропередачи; б) размещать любые объекты и предметы (материалы) в пределах созданных в соответствии с требованиями нормативно-технических документов проходов и подъездов для доступа к объектам электросетевого хозяйства, а также проводить любые работы и возводить сооружения, которые могут препятствовать доступу к объектам электросетевого хозяйства, без создания необходимых для такого доступа проходов и подъездов; в) находиться в пределах огороженной территории и помещениях распределительных устройств и подстанций, открывать двери и люки распределительных устройств и подстанций, производить переключения и подключения в электрических сетях (указанное требование не распространяется на работников, занятых выполнением разрешенных в установленном порядке работ), разводить огонь в пределах охранных зон вводных и распределительных устройств, подстанций, воздушных линий электропередачи, а также в охранных зонах кабельных линий электропередачи; г) размещать свалки; д) производить работы ударными механизмами, сбрасывать тяжести массой свыше 5 тонн, производить сброс и слив едких и коррозионных веществ и горюче-смазочных материалов (в охранных зонах подземных кабельных линий электропередачи). 9. В охранных зонах, установленных для объектов электросетевого хозяйства напряжением свыше 1000 вольт, помимо действий, предусмотренных пунктом 8 настоящих Правил, запрещается: а) складировать или размещать хранилища любых, в том числе горюче-смазочных, материалов; б) размещать детские и спортивные площадки, стадионы, рынки, торговые точки, полевые станы, загоны для скота, гаражи и стоянки всех видов машин и механизмов, проводить любые мероприятия, связанные с большим скоплением людей, не занятых выполнением разрешенных в установленном порядке работ (в охранных зонах воздушных линий электропередачи); в) использовать (запускать) любые летательные аппараты, в том числе воздушных змеев, спортивные модели летательных аппаратов (в охранных зонах воздушных линий электропередачи); г) бросать якоря с судов и осуществлять их проход с отданными якорями, цепями, лотами, волокушами и тралами (в охранных зонах подводных кабельных линий электропередачи); д) осуществлять проход судов с поднятыми стрелами кранов и других механизмов (в охранных зонах воздушных линий электропередачи). 10. В пределах охранных зон без письменного решения о согласовании сетевых организаций юридическим и физическим лицам запрещаются: а) строительство, капитальный ремонт, реконструкция или снос зданий и сооружений; б) горные, взрывные, мелиоративные работы, в том числе связанные с временным затоплением земель; в) посадка и вырубка деревьев и кустарников; г) дноуглубительные, землечерпальные и погрузочно-разгрузочные работы, добыча рыбы, других водных животных и растений придонными орудиями лова, устройство водопоев, колка и заготовка льда (в охранных зонах подводных кабельных линий электропередачи); д) проход судов, у которых расстояние по вертикали от верхнего крайнего габарита с грузом или без груза до нижней точки провеса проводов переходов воздушных линий электропередачи через водоемы менее минимально допустимого расстояния, в том числе с учетом максимального уровня подъема воды при паводке; е) проезд машин и механизмов, имеющих общую высоту с грузом или без груза от поверхности



ДОКУМЕНТ ПОДПИСАН
ЭЛЕКТРОННОЙ ПОДПИСЬЮ

Сертификат: 83997148184797998005552191040001978443
Владелец: ПУБЛИЧНО-ПРАВОВАЯ КОМПАНИЯ
РОСКАДАСТР
Действителен: с 24.12.2025 по 19.03.2027

полное наименование должности

инициалы, фамилия

Земельный участок			
вид объекта недвижимости			
Лист № 4 раздела 4.1	Всего листов раздела 4.1: 11	Всего разделов: 7	Всего листов выписки: 35
05.05.2026г. № КУВИ-001/2026-61696772			
Кадастровый номер:		50:19:0040501:1991	

		<p>дороги более 4,5 метра (в охранных зонах воздушных линий электропередачи);ж) земляные работы на глубине более 0,3 метра (на вспахиваемых землях на глубине более 0,45 метра), а также планировка грунта (в охранных зонах подземных кабельных линий электропередачи);з) полив сельскохозяйственных культур в случае, если высота струи воды может составить свыше 3 метров (в охранных зонах воздушных линий электропередачи);и) полевые сельскохозяйственные работы с применением сельскохозяйственных машин и оборудования высотой более 4 метров (в охранных зонах воздушных линий электропередачи) или полевые сельскохозяйственные работы, связанные с вспашкой земли (в охранных зонах кабельных линий электропередачи).11. В охранных зонах, установленных для объектов электросетевого хозяйства напряжением до 1000 вольт, помимо действий, предусмотренных пунктом 10 настоящих Правил, без письменного решения о согласовании сетевых организаций запрещается:а) размещать детские и спортивные площадки, стадионы, рынки, торговые точки, полевые станы, загоны для скота, гаражи и стоянки всех видов машин и механизмов, садовые, огородные земельные участки и иные объекты недвижимости, расположенные в границах территории ведения гражданами садоводства или огородничества для собственных нужд, объекты жилищного строительства, в том числе индивидуального (в охранных зонах воздушных линий электропередачи);б) складировать или размещать хранилища любых, в том числе горюче-смазочных, материалов;в) устраивать причалы для стоянки судов, барж и плавучих кранов, бросать якоря с судов и осуществлять их проход с отданными якорями, цепями, лотами, волокушами и тралами (в охранных зонах подводных кабельных линий электропередачи).;</p> <p>Реестровый номер границы: 50:19-6.444;</p> <p>Вид объекта реестра границ: Зона с особыми условиями использования территории;</p> <p>Вид зоны по документу: Охранная зона воздушной линии электропередачи ВЛ 110 кВ "Сухарево-Шелковка"; Тип зоны: Охранная зона инженерных коммуникаций; Индекс: Московская область, Рузский городской окрг</p>
	Весь	<p>вид ограничения (обременения): ограничения прав на земельный участок, предусмотренные статьей 56 Земельного кодекса Российской Федерации;</p> <p>Срок действия: не установлен;</p> <p>реквизиты документа-основания: zoneToGKN_ebaafd7a-e23c-40b3-a736-9169afbde489.zip от 20.07.2022 № PVD-0150/2022-29894-1; документ, содержащий описание объекта от 01.07.2022; постановление об установлении публичного сервитута в порядке главы V.7. Земельного кодекса Российской Федерации по адресу (местоположение): Московская область, Рузский городской округ, в пользу ПАО "Россети Московский регион" в целях размещения существующего объекта электросетевого хозяйства ВЛ 110 кВ «Сухарево-Шелковка» от 19.10.2021 № 4028 выдан: Администрация Рузского городского округа Московской области;</p> <p>Содержание ограничения (обременения): Публичный сервитут в целях размещения существующего объекта электросетевого хозяйства ВЛ 110 кВ «Сухарево-Шелковка».Срок публичного сервитута: в соответствии с п.8 ст.39.43 ЗК РФ публичный</p>



ДОКУМЕНТ ПОДПИСАН
ЭЛЕКТРОННОЙ ПОДПИСЬЮ

Сертификат: 83997148184797998005552191040001978443
Владелец: ПУБЛИЧНО-ПРАВОВАЯ КОМПАНИЯ
РОСКАДАСТР
Действителен: с 24.12.2025 по 19.03.2027

полное наименование должности

инициалы, фамилия

Земельный участок			
вид объекта недвижимости			
Лист № 5 раздела 4.1	Всего листов раздела 4.1: 11	Всего разделов: 7	Всего листов выписки: 35

05.05.2026г. № КУВИ-001/2026-61696772

Кадастровый номер: 50:19:0040501:1991

		<p>сервитут считается установленным со дня внесения сведений о нем в Единый государственный реестр недвижимости, согласно Постановлению Администрации Рузского городского округа Московской области от 19.10.2021 №4028 срок публичного сервитута составляет 587 месяцев. Обладатель публичного сервитута: Публичное акционерное общество «Россети Московский регион», ИНН 5036065113, ОГРН 1057746555811. Почтовый адрес Публичного акционерного общества «Россети Московский регион»: 115114, г. Москва, 2-й Павелецкий пр., д. 3, стр. 2, адрес электронной почты: client@rossetimr.ru;</p> <p>Реестровый номер границы: 50:19-6.543;</p> <p>Вид объекта реестра границ: Зона с особыми условиями использования территории;</p> <p>Вид зоны по документу: Публичный сервитут в целях размещения существующего объекта электросетевого хозяйства ВЛ 110 кВ «Сухарево-Шелковка»; Тип зоны: Зона публичного сервитута; Индекс: Московская область, Рузский городской окрг</p>
	Весь	<p>вид ограничения (обременения): ограничения прав на земельный участок, предусмотренные статьей 56 Земельного кодекса Российской Федерации;</p> <p>Срок действия: не установлен;</p> <p>реквизиты документа-основания: карта (план) объекта землеустройства "Охранная зона кабеля линейно-кабельного сооружения связи: Волоконно-оптическая линия связи "Москва-Смоленск" (на территории Рузского муниципального района Московской области) от 28.12.2012 № б/н; свидетельство о государственной регистрации права от 02.10.2013 № 001118 выдан: Федеральная служба государственной регистрации, кадастра и картографии; "Об утверждении Правил охраны линий и сооружений связи Российской Федерации" от 09.06.1995 № 578 выдан: Правительство РФ; карта (план) объекта землеустройства "Охранная зона кабеля линейно-кабельного сооружения связи: Волоконно-оптическая линия связи "Москва-Смоленск" (на территории Истринского муниципального района Московской области) от 03.10.2013 № б/н выдан: ООО "Техномонтаж"; карта (план) объекта землеустройства "Охранная зона кабеля линейно-кабельного сооружения связи: Волоконно-оптическая линия связи "Москва-Смоленск" (на территории Красногорского муниципального района Московской области) от 03.10.2013 № б/н выдан: ООО "Техномонтаж"; карта (план) объекта землеустройства "Охранная зона кабеля линейно-кабельного сооружения связи: Волоконно-оптическая линия связи "Москва-Смоленск" (на территории Можайского муниципального района Московской области) от 03.10.2013 № б/н выдан: ООО "Техномонтаж"; карта (план) объекта землеустройства "Охранная зона кабеля линейно-кабельного сооружения связи: Волоконно-оптическая линия связи "Москва-Смоленск" (на территории Одинцовского муниципального района Московской области) от 03.10.2013 № б/н выдан: ООО "Техномонтаж"; карта (план) объекта землеустройства "Охранная зона кабеля линейно-кабельного сооружения связи: Волоконно-оптическая линия связи "Москва-Смоленск" (на территории Рузского муниципального района Московской области) от 03.10.2013 № б/н выдан: ООО "Техномонтаж"; доверенность от 17.04.2012 № 77 АА 6174194 выдан: -; обращение ОАО "МТС" от 18.11.2013 № б/н выдан: -;</p>



ДОКУМЕНТ ПОДПИСАН
ЭЛЕКТРОННОЙ ПОДПИСЬЮ

Сертификат: 83997148184797998005552191040001978443
Владелец: ПУБЛИЧНО-ПРАВОВАЯ КОМПАНИЯ
РОСКАДАСТР
Действителен: с 24.12.2025 по 19.03.2027

полное наименование должности

инициалы, фамилия

Земельный участок			
вид объекта недвижимости			
Лист № 6 раздела 4.1	Всего листов раздела 4.1: 11	Всего разделов: 7	Всего листов выписки: 35
05.05.2026г. № КУВИ-001/2026-61696772			
Кадастровый номер:		50:19:0040501:1991	

Содержание ограничения (обременения): Ограничения (обременения), устанавливаемые на входящие в границы охранной зоны земельные участки (в соответствии с п.п. 48, 49 "Правил охраны линий и сооружений связи Российской Федерации" утвержденных Постановлением Правительства РФ от 9 июня 1995 г. № 578: 1. В пределах охранных зон без письменного согласия и присутствия представителей предприятий, эксплуатирующих линии связи и линии радиофикации, юридическим и физическим лицам запрещается: а) осуществлять всякого рода строительные, монтажные и взрывные работы, планировку грунта землеройными механизмами (за исключением зон песчаных барханов) и земляные работы (за исключением вспашки на глубину не более 0,3 метра); б) производить геолого-съёмочные, поисковые, геодезические и другие изыскательские работы, которые связаны с бурением скважин, шурфованием, взятием проб грунта, осуществлением взрывных работ; в) производить посадку деревьев, располагать полевые станы, содержать скот, складировать материалы, корма и удобрения, жечь костры, устраивать стрельбища; г) устраивать проезды и стоянки автотранспорта, тракторов и механизмов, провозить негабаритные грузы под проводами воздушных линий связи и линий радиофикации, строить каналы (арыки), устраивать заграждения и другие препятствия; д) устраивать причалы для стоянки судов, барж и плавучих кранов, производить погрузочно-разгрузочные, подводно-технические, дноуглубительные и землечерпательные работы, выделять рыбопромысловые участки, производить добычу рыбы, других водных животных, а также водных растений придонными орудиями лова, устраивать водопой, производить колку и заготовку льда. Судам и другим плавучим средствам запрещается бросать якоря, проходить с отданными якорями, цепями, лотами, волокушами и тралами; е) производить строительство и реконструкцию линий электропередач, радиостанций и других объектов, излучающих электромагнитную энергию и оказывающих опасное воздействие на линии связи и линии радиофикации; ж) производить защиту подземных коммуникаций от коррозии без учета проходящих подземных кабельных линий связи. 2. Юридическим и физическим лицам запрещается производить всякого рода действия, которые могут нарушить нормальную работу линий связи и линий радиофикации, в частности: а) производить снос и реконструкцию зданий и мостов, осуществлять переустройство коллекторов, туннелей метрополитена и железных дорог, где проложены кабели связи, установлены столбы воздушных линий связи и линий радиофикации, размещены технические сооружения радиорелейных станций, кабельные ящики и распределительные коробки, без предварительного выноса заказчиками (застройщиками) линий и сооружений связи, линий и сооружений радиофикации по согласованию с предприятиями, в ведении которых находятся эти линии и сооружения; б) производить засыпку трасс подземных кабельных линий связи, устраивать на этих трассах временные склады, стоки химически активных веществ и свалки промышленных, бытовых и прочих отходов, ломать замерные, сигнальные, предупредительные знаки и телефонные колодцы; в) открывать двери и люки необслуживаемых усилительных и регенерационных пунктов (наземных и подземных) и радиорелейных станций, кабельных колодцев телефонной канализации, распределительных шкафов и кабельных ящиков, а также подключаться к линиям связи (за исключением лиц, обслуживающих эти линии); г) огораживать трассы линий связи, препятствуя свободному доступу к ним технического



ДОКУМЕНТ ПОДПИСАН
ЭЛЕКТРОННОЙ ПОДПИСЬЮ

Сертификат: 83997148184797998005552191040001978443
Владелец: ПУБЛИЧНО-ПРАВОВАЯ КОМПАНИЯ
РОСКАДАСТР
Действителен: с 24.12.2025 по 19.03.2027

полное наименование должности

инициалы, фамилия

Земельный участок			
вид объекта недвижимости			
Лист № 7 раздела 4.1	Всего листов раздела 4.1: 11	Всего разделов: 7	Всего листов выписки: 35
05.05.2026г. № КУВИ-001/2026-61696772			
Кадастровый номер:		50:19:0040501:1991	

		<p>персонала; д) самовольно подключаться к абонентской телефонной линии и линии радиофикации в целях пользования услугами связи; е) совершать иные действия, которые могут причинить повреждения сооружениям связи и радиофикации (повреждать опоры и арматуру воздушных линий связи, обрывать провода, набрасывать на них посторонние предметы и другое);</p> <p>Реестровый номер границы: 50:19-6.162;</p> <p>Вид объекта реестра границ: Зона с особыми условиями использования территории;</p> <p>Вид зоны по документу: Охранная зона кабеля линейно-кабельного сооружения связи: Волоконно-оптическая линия связи "Москва-Смоленск" (на территории Рузского муниципального района Московской области); Тип зоны: Охранная зона линий и сооружений связи и линий и сооружений радиофикации; Номер: б/н</p>
	Весь	<p>вид ограничения (обременения): ограничения прав на земельный участок, предусмотренные статьей 56 Земельного кодекса Российской Федерации;</p> <p>Срок действия: не установлен;</p> <p>реквизиты документа-основания: постановление "О порядке установления охранных зон объектов электросетевого хозяйства и особых условий использования земельных участков, расположенных в границах таких зон" от 24.02.2009 № 160 выдан: Правительство Российской Федерации; о государственном кадастре недвижимости от 24.07.2007 № 221-ФЗ выдан: Правительство РФ;</p> <p>Содержание ограничения (обременения): Ограничение использования объектов недвижимости в границах зоны: 10. В пределах охранных зон без письменного решения о согласовании сетевых организаций юридическим и физическим лицам запрещаются: а) строительство, капитальный ремонт, реконструкция или снос зданий и сооружений; б) горные, взрывные, мелиоративные работы, в том числе связанные с временным затоплением земель; в) посадка и вырубка деревьев и кустарников; г) дноуглубительные, землечерпальные и погрузочно-разгрузочные работы, добыча рыбы, других водных животных и растений придонными орудиями лова, устройство водоемов, колка и заготовка льда (в охранных зонах подводных кабельных линий электропередачи); д) проход судов, у которых расстояние по вертикали от верхнего крайнего габарита с грузом или без груза до нижней точки провеса проводов переходов воздушных линий электропередачи через водоемы менее минимально допустимого расстояния, в том числе с учетом максимального уровня подъема воды при паводке; е) проезд машин и механизмов, имеющих общую высоту с грузом или без груза от поверхности дороги более 4,5 метра (в охранных зонах воздушных линий электропередачи); ж) земляные работы на глубине более 0,3 метра (на вспахиваемых землях на глубине более 0,45 метра), а также планировка грунта (в охранных зонах подземных кабельных линий электропередачи); з) полив сельскохозяйственных культур в случае, если высота струи воды может составить свыше 3 метров (в охранных зонах воздушных линий электропередачи); и) полевые сельскохозяйственные работы с применением сельскохозяйственных машин и оборудования высотой более 4 метров (в охранных зонах воздушных линий электропередачи) или полевые</p>



ДОКУМЕНТ ПОДПИСАН
ЭЛЕКТРОННОЙ ПОДПИСЬЮ

Сертификат: 83997148184797998005552191040001978443
Владелец: ПУБЛИЧНО-ПРАВОВАЯ КОМПАНИЯ
РОСКАДАСТР
Действителен: с 24.12.2025 по 19.03.2027

полное наименование должности

инициалы, фамилия

Земельный участок			
вид объекта недвижимости			
Лист № 8 раздела 4.1	Всего листов раздела 4.1: 11	Всего разделов: 7	Всего листов выписки: 35
05.05.2026г. № КУВИ-001/2026-61696772			
Кадастровый номер:		50:19:0040501:1991	

		<p>сельскохозяйственные работы, связанные с вспашкой земли (в охранных зонах кабельных линий электропередачи). 11. В охранных зонах, установленных для объектов электросетевого хозяйства напряжением до 1000 вольт, помимо действий, предусмотренных пунктом 10 настоящих Правил, без письменного решения о согласовании сетевых организаций запрещается:</p> <p>а) размещать детские и спортивные площадки, стадионы, рынки, торговые точки, полевые станы, загоны для скота, гаражи и стоянки всех видов машин и механизмов (в охранных зонах воздушных линий электропередачи); б) складировать или размещать хранилища любых, в том числе горюче-смазочных, материалов; в) устраивать причалы для стоянки судов, барж и плавучих кранов, бросать якоря с судов и осуществлять их проход с отданными якорями, цепями, лотами, волокушами и тралями (в охранных зонах подводных кабельных линий электропередачи). (Постановление Правительства РФ № 160 от 24.02.2009 г. "О порядке установления охранных зон объектов электросетевого хозяйства и особых условий использования земельных участков, расположенных в границах таких зон" п.п. 10, 11);</p> <p>Реестровый номер границы: 50:00-6.176;</p> <p>Вид объекта реестра границ: Зона с особыми условиями использования территории;</p> <p>Вид зоны по документу: Охранная зона ЛЭП 110 кВ «Мухино-Можайск» с отпайкой на ПС «Тучково»; Тип зоны: Охранная зона инженерных коммуникаций</p>
	Весь	<p>вид ограничения (обременения): ограничения прав на земельный участок, предусмотренные статьей 56 Земельного кодекса Российской Федерации;</p> <p>Срок действия: не установлен;</p> <p>реквизиты документа-основания: постановление об установлении публичного сервитута в порядке главы V.7. Земельного кодекса Российской Федерации по адресу (местоположение): Московская область, Рузский городской округ в пользу ПАО "Россети Московский регион" в целях эксплуатации существующего сооружения - ВЛ 35 кВ "Дорохово - Кожино с отпайкой на ПС № 468 Стеклозавод" с кадастровым номером 50:19:0000000:20667 от 02.04.2021 № 1079 выдан: Администрация Рузского городского округа Московской области;</p> <p>Содержание ограничения (обременения): Публичный сервитут на срок 588 месяцев в отношении земельных участков, согласно приложению № 1 к Постановлению Администрации Рузского городского округа Московской области от 02.04.2021 №1079, в пользу ПАО "Россети Московский регион", в целях эксплуатации существующего сооружения - ВЛ 35 кВ "Дорохово - Кожино с отпайкой на ПС № 468 Стеклозавод" с кадастровым номером 50:19:0000000:20667, в границах в соответствии с приложением №2 "Описание местоположения границ публичного сервитута в целях эксплуатации объекта электросетевого хозяйства ВЛ 35 кВ "Дорохово - Кожино с отпайкой на ПС № 468 Стеклозавод", кадастровый номер 50:19:0000000:20667, ходатайства об установлении публичного сервитута к Постановлению Администрации Рузского городского округа Московской области от 02.04.2021 №1079. Реквизиты нормативных актов, определяющих порядок установления зон с особыми условиями использования</p>



ДОКУМЕНТ ПОДПИСАН
ЭЛЕКТРОННОЙ ПОДПИСЬЮ

Сертификат: 83997148184797998005552191040001978443
Владелец: ПУБЛИЧНО-ПРАВОВАЯ КОМПАНИЯ
РОСКАДАСТР
Действителен: с 24.12.2025 по 19.03.2027

полное наименование должности

инициалы, фамилия

Земельный участок			
вид объекта недвижимости			
Лист № 9 раздела 4.1	Всего листов раздела 4.1: 11	Всего разделов: 7	Всего листов выписки: 35
05.05.2026г. № КУВИ-001/2026-61696772			
Кадастровый номер:		50:19:0040501:1991	

		<p>территорий и содержание ограничений прав на земельные участки в границах таких зон в случае, если публичный сервитут устанавливается в целях размещения инженерного сооружения, требующего установления зон с особыми условиями использования территорий - Постановление Правительства РФ от 24 февраля 2009г. N 160 "О порядке установления охранных зон объектов электросетевого хозяйства и особых условий использования земельных участков, расположенных в границах таких зон".;</p> <p>Реестровый номер границы: 50:19-6.471;</p> <p>Вид объекта реестра границ: Зона с особыми условиями использования территории;</p> <p>Вид зоны по документу: Публичный сервитут в целях эксплуатации объекта электросетевого хозяйства ВЛ 35 кВ "Дорохово-Кожино с отпайкой на ПС № 468 Стеклозавод"; Тип зоны: Зона публичного сервитута; Номер: 0</p>
	Весь	<p>вид ограничения (обременения): ограничения прав на земельный участок, предусмотренные статьей 56 Земельного кодекса Российской Федерации;</p> <p>Срок действия: не установлен;</p> <p>реквизиты документа-основания: распоряжение об установлении публичного сервитута в интересах публичного акционерного общества "Россети Московский регион" на землях и частях земельных участков, расположенных на территории Можайского городского округа, Одинцовского городского округа, Рузского городского округа Московской области, в целях размещения существующего объекта электросетевого хозяйства ВЛ 110 кВ "Мухино-Можайск" с отпайкой на ПС "Тучково" от 31.08.2021 № 15BP-1584 выдан: Министерство имущественных отношений Московской области;</p> <p>Содержание ограничения (обременения): Публичный сервитут сроком на 49 (сорок девять) лет безвозмездный публичный сервитут в интересах публичного акционерного общества "Россети Московский регион" ИНН 5036065113, ОГРН 1057746555811 в целях размещения существующего объекта электросетевого хозяйства ВЛ 110 кВ "Мухино-Можайск" с отпайкой на ПС "Тучково", с кадастровым номером 50:19:0000000:20582, находящегося в собственности публичного акционерного общества "Россети Московский регион" (запись государственной регистрации права от 19.12.2005 №50-50-19/026/2005-194), на землях и частях земельных участков, указанных в приложении №1 Распоряжения Министерства имущественных отношений Московской области от 31.08.2021г №15BP-1584. Порядок установления охранных зон объектов электросетевого хозяйства и особых условий использования земельных участков, расположенных в границах таких зон утверждены постановлением Правительства Российской Федерации от 24.02.2009 № 160 "О порядке установления охранных зон объектов электросетевого хозяйства и особых условий использования земельных участков, расположенных в границах таких зон".;</p> <p>Реестровый номер границы: 50:00-6.1572;</p> <p>Вид объекта реестра границ: Зона с особыми условиями использования территории;</p>



ДОКУМЕНТ ПОДПИСАН
ЭЛЕКТРОННОЙ ПОДПИСЬЮ

Сертификат: 83997148184797998005552191040001978443
Владелец: ПУБЛИЧНО-ПРАВОВАЯ КОМПАНИЯ
РОСКАДАСТР
Действителен: с 24.12.2025 по 19.03.2027

полное наименование должности

инициалы, фамилия

Земельный участок			
вид объекта недвижимости			
Лист № 10 раздела 4.1	Всего листов раздела 4.1: 11	Всего разделов: 7	Всего листов выписки: 35
05.05.2026г. № КУВИ-001/2026-61696772			
Кадастровый номер:		50:19:0040501:1991	

		Вид зоны по документу: Публичный сервитут в целях размещения существующего объекта электросетевого хозяйства "ВЛ 110 кВ "Мухино-Можайск" с отпайкой на ПС "Тучково"; Тип зоны: Зона публичного сервитута; Номер: 0
	Весь	<p>вид ограничения (обременения): ограничения прав на земельный участок, предусмотренные статьей 56 Земельного кодекса Российской Федерации;</p> <p>Срок действия: не установлен;</p> <p>реквизиты документа-основания: постановление "О порядке установления охранных зон объектов электросетевого хозяйства и особых условий использования земельных участков, расположенных в границах таких зон" от 24.02.2009 № 160 выдан: Правительство Российской Федерации;</p> <p>Содержание ограничения (обременения): Ограничение использования объектов недвижимости в границах зоны: 10. В пределах охранных зон без письменного решения о согласовании сетевых организаций юридическим и физическим лицам запрещаются: а) строительство, капитальный ремонт, реконструкция или снос зданий и сооружений; б) горные, взрывные, мелиоративные работы, в том числе связанные с временным затоплением земель; в) посадка и вырубка деревьев и кустарников; г) дноуглубительные, землечерпальные и погрузочно-разгрузочные работы, добыча рыбы, других водных животных и растений придонными орудиями лова, устройство водоемов, колка и заготовка льда (в охранных зонах подводных кабельных линий электропередачи); д) проход судов, у которых расстояние по вертикали от верхнего крайнего габарита с грузом или без груза до нижней точки провеса проводов переходов воздушных линий электропередачи через водоемы менее минимально допустимого расстояния, в том числе с учетом максимального уровня подъема воды при паводке; е) проезд машин и механизмов, имеющих общую высоту с грузом или без груза от поверхности дороги более 4,5 метра (в охранных зонах воздушных линий электропередачи); ж) земляные работы на глубине более 0,3 метра (на вспахиваемых землях на глубине более 0,45 метра), а также планировка грунта (в охранных зонах подземных кабельных линий электропередачи); з) полив сельскохозяйственных культур в случае, если высота струи воды может составить свыше 3 метров (в охранных зонах воздушных линий электропередачи); и) полевые сельскохозяйственные работы с применением сельскохозяйственных машин и оборудования высотой более 4 метров (в охранных зонах воздушных линий электропередачи) или полевые сельскохозяйственные работы, связанные с вспашкой земли (в охранных зонах кабельных линий электропередачи). 11. В охранных зонах, установленных для объектов электросетевого хозяйства напряжением до 1000 вольт, помимо действий, предусмотренных пунктом 10 настоящих Правил, без письменного решения о согласовании сетевых организаций запрещается: а) размещать детские и спортивные площадки, стадионы, рынки, торговые точки, полевые станы, загоны для скота, гаражи и стоянки всех видов машин и механизмов (в охранных зонах воздушных линий электропередачи); б) складировать или размещать хранилища любых, в том числе горюче-смазочных, материалов; в) устраивать причалы для стоянки судов, барж и плавучих кранов, бросать якоря с судов и осуществлять их проход с отданными якорями, цепями, лотами, волокушами и</p>



ДОКУМЕНТ ПОДПИСАН
ЭЛЕКТРОННОЙ ПОДПИСЬЮ

Сертификат: 83997148184797998005552191040001978443
Владелец: ПУБЛИЧНО-ПРАВОВАЯ КОМПАНИЯ
РОСКАДАСТР
Действителен: с 24.12.2025 по 19.03.2027

полное наименование должности

инициалы, фамилия

Земельный участок			
вид объекта недвижимости			
Лист № 11 раздела 4.1	Всего листов раздела 4.1: 11	Всего разделов: 7	Всего листов выписки: 35
05.05.2026г. № КУВИ-001/2026-61696772			
Кадастровый номер:		50:19:0040501:1991	
		тралами (в охранных зонах подводных кабельных линий электропередачи). (Постановление Правительства РФ № 160 от 24.02.2009 г. "О порядке установления охранных зон объектов электросетевого хозяйства и особых условий использования земельных участков, расположенных в границах таких зон" п.п. 10, 11); Реестровый номер границы: 50:19-6.27; Вид объекта реестра границ: Зона с особыми условиями использования территории; Вид зоны по документу: Охранная зона ВЛ 35 кВ "Дорохово-Кожино" с отпайкой на ПС № 468 "Стеклозавод"; Тип зоны: Охранная зона инженерных коммуникаций	

полное наименование должности	 ДОКУМЕНТ ПОДПИСАН ЭЛЕКТРОННОЙ ПОДПИСЬЮ Сертификат: 83997148184797998005552191040001978443 Владелец: ПУБЛИЧНО-ПРАВОВАЯ КОМПАНИЯ РОСКАДАСТР Действителен: с 24.12.2025 по 19.03.2027	инициалы, фамилия

Выписка из Единого государственного реестра недвижимости об объекте недвижимости
Сведения о частях земельного участка

Земельный участок			
вид объекта недвижимости			
Лист № 1 раздела 4.2	Всего листов раздела 4.2: 8	Всего разделов: 7	Всего листов выписки: 35
05.05.2026г. № КУВИ-001/2026-61696772			
Кадастровый номер:		50:19:0040501:1991	

Сведения о характерных точках границы части (частей) земельного участка				
Учетный номер части: 50:19:0040501:1991/1				
Система координат				
Номер точки	Координаты, м		Описание закрепления на местности	Средняя квадратичная погрешность определения координат характерных точек границ земельного участка, м
	X	Y		
1	2	3	4	5
1	447621.24	1306825.2	-	-
2	447632.74	1306798.55	-	-
3	447653.24	1306807.4	-	-
4	447657.62	1306840.89	-	-
1	447621.24	1306825.2	-	-

полное наименование должности	<div><div>ДОКУМЕНТ ПОДПИСАН ЭЛЕКТРОННОЙ ПОДПИСЬЮ</div><div>Сертификат: 83997148184797998005552191040001978443 Владелец: ПУБЛИЧНО-ПРАВОВАЯ КОМПАНИЯ РОСКАДАСТР Действителен: с 24.12.2025 по 19.03.2027</div></div>	инициалы, фамилия

Земельный участок				
вид объекта недвижимости				
Лист № 2 раздела 4.2		Всего листов раздела 4.2: 8		Всего разделов: 7
Всего листов выписки: 35				
05.05.2026г. № КУВИ-001/2026-61696772				
Кадастровый номер:			50:19:0040501:1991	
Сведения о характерных точках границы части (частей) земельного участка				
Учетный номер части: 50:19:0040501:1991/2				
Система координат				
Номер точки	Координаты, м		Описание закрепления на местности	Средняя квадратичная погрешность определения координат характерных точек границ земельного участка, м
	X	Y		
1	2	3	4	5
1	447653.53	1306839.13	-	-
2	447621.24	1306825.2	-	-
3	447632.74	1306798.55	-	-
4	447649.09	1306805.61	-	-
1	447653.53	1306839.13	-	-



ДОКУМЕНТ ПОДПИСАН
ЭЛЕКТРОННОЙ ПОДПИСЬЮ

Сертификат: 83997148184797998005552191040001978443
Владелец: ПУБЛИЧНО-ПРАВОВАЯ КОМПАНИЯ
РОСКАДАСТР
Действителен: с 24.12.2025 по 19.03.2027

полное наименование должности

инициалы, фамилия

Земельный участок				
вид объекта недвижимости				
Лист № 3 раздела 4.2	Всего листов раздела 4.2: 8	Всего разделов: 7	Всего листов выписки: 35	
05.05.2026г. № КУВИ-001/2026-61696772				
Кадастровый номер:		50:19:0040501:1991		
Сведения о характерных точках границы части (частей) земельного участка				
Учетный номер части: 50:19:0040501:1991/3				
Система координат				
Номер точки	Координаты, м		Описание закрепления на местности	Средняя квадратичная погрешность определения координат характерных точек границ земельного участка, м
	X	Y		
1	2	3	4	5
1	447653.53	1306839.13	-	-
2	447621.24	1306825.2	-	-
3	447632.74	1306798.55	-	-
4	447649.09	1306805.61	-	-
1	447653.53	1306839.13	-	-

	 <p>ДОКУМЕНТ ПОДПИСАН ЭЛЕКТРОННОЙ ПОДПИСЬЮ</p> <p>Сертификат: 83997148184797998005552191040001978443</p> <p>Владелец: ПУБЛИЧНО-ПРАВОВАЯ КОМПАНИЯ РОСКАДАСТР</p> <p>Действителен: с 24.12.2025 по 19.03.2027</p>		
полное наименование должности		инициалы, фамилия	

Земельный участок				
вид объекта недвижимости				
Лист № 4 раздела 4.2		Всего листов раздела 4.2: 8		Всего разделов: 7
Всего листов выписки: 35				
05.05.2026г. № КУВИ-001/2026-61696772				
Кадастровый номер:			50:19:0040501:1991	
Сведения о характерных точках границы части (частей) земельного участка				
Учетный номер части: 50:19:0040501:1991/4				
Система координат				
Номер точки	Координаты, м		Описание закрепления на местности	Средняя квадратичная погрешность определения координат характерных точек границ земельного участка, м
	X	Y		
1	2	3	4	5
1	447629.87	1306805.2	-	-
2	447633.14	1306830.33	-	-
3	447628.86	1306828.49	-	-
4	447626.77	1306812.39	-	-
1	447629.87	1306805.2	-	-



ДОКУМЕНТ ПОДПИСАН
ЭЛЕКТРОННОЙ ПОДПИСЬЮ

Сертификат: 83997148184797998005552191040001978443
Владелец: ПУБЛИЧНО-ПРАВОВАЯ КОМПАНИЯ
РОСКАДАСТР
Действителен: с 24.12.2025 по 19.03.2027

полное наименование должности

инициалы, фамилия

Земельный участок				
вид объекта недвижимости				
Лист № 5 раздела 4.2		Всего листов раздела 4.2: 8		Всего разделов: 7
Всего листов выписки: 35				
05.05.2026г. № КУВИ-001/2026-61696772				
Кадастровый номер:			50:19:0040501:1991	
Сведения о характерных точках границы части (частей) земельного участка				
Учетный номер части: 50:19:0040501:1991/5				
Система координат				
Номер точки	Координаты, м		Описание закрепления на местности	Средняя квадратичная погрешность определения координат характерных точек границ земельного участка, м
	X	Y		
1	2	3	4	5
1	447649.07	1306837.2	-	-
2	447621.24	1306825.2	-	-
3	447632.74	1306798.55	-	-
4	447644.7	1306803.71	-	-
1	447649.07	1306837.2	-	-



ДОКУМЕНТ ПОДПИСАН
ЭЛЕКТРОННОЙ ПОДПИСЬЮ

Сертификат: 83997148184797998005552191040001978443
Владелец: ПУБЛИЧНО-ПРАВОВАЯ КОМПАНИЯ
РОСКАДАСТР
Действителен: с 24.12.2025 по 19.03.2027

полное наименование должности

инициалы, фамилия

Земельный участок				
вид объекта недвижимости				
Лист № 6 раздела 4.2	Всего листов раздела 4.2: 8	Всего разделов: 7	Всего листов выписки: 35	
05.05.2026г. № КУВИ-001/2026-61696772				
Кадастровый номер:		50:19:0040501:1991		
Сведения о характерных точках границы части (частей) земельного участка				
Учетный номер части: 50:19:0040501:1991/6				
Система координат				
Номер точки	Координаты, м		Описание закрепления на местности	Средняя квадратичная погрешность определения координат характерных точек границ земельного участка, м
	X	Y		
1	2	3	4	5
1	447679.97	1306818.93	-	-
2	447676.21	1306827.64	-	-
3	447661.13	1306810.8	-	-
1	447679.97	1306818.93	-	-

	 <p>ДОКУМЕНТ ПОДПИСАН ЭЛЕКТРОННОЙ ПОДПИСЬЮ</p> <p>Сертификат: 83997148184797998005552191040001978443</p> <p>Владелец: ПУБЛИЧНО-ПРАВОВАЯ КОМПАНИЯ РОСКАДАСТР</p> <p>Действителен: с 24.12.2025 по 19.03.2027</p>	
полное наименование должности		инициалы, фамилия

Земельный участок				
вид объекта недвижимости				
Лист № 7 раздела 4.2		Всего листов раздела 4.2: 8		Всего разделов: 7
Всего листов выписки: 35				
05.05.2026г. № КУВИ-001/2026-61696772				
Кадастровый номер:			50:19:0040501:1991	
Сведения о характерных точках границы части (частей) земельного участка				
Учетный номер части: 50:19:0040501:1991/7				
Система координат				
Номер точки	Координаты, м		Описание закрепления на местности	Средняя квадратичная погрешность определения координат характерных точек границ земельного участка, м
	X	Y		
1	2	3	4	5
1	447649.07	1306837.2	-	-
2	447621.24	1306825.2	-	-
3	447632.74	1306798.55	-	-
4	447644.7	1306803.71	-	-
1	447649.07	1306837.2	-	-



ДОКУМЕНТ ПОДПИСАН
ЭЛЕКТРОННОЙ ПОДПИСЬЮ

Сертификат: 83997148184797998005552191040001978443
Владелец: ПУБЛИЧНО-ПРАВОВАЯ КОМПАНИЯ
РОСКАДАСТР
Действителен: с 24.12.2025 по 19.03.2027

полное наименование должности

инициалы, фамилия

Земельный участок				
вид объекта недвижимости				
Лист № 8 раздела 4.2		Всего листов раздела 4.2: 8		Всего разделов: 7
Всего листов выписки: 35				
05.05.2026г. № КУВИ-001/2026-61696772				
Кадастровый номер:			50:19:0040501:1991	
Сведения о характерных точках границы части (частей) земельного участка				
Учетный номер части: 50:19:0040501:1991/8				
Система координат				
Номер точки	Координаты, м		Описание закрепления на местности	Средняя квадратичная погрешность определения координат характерных точек границ земельного участка, м
	X	Y		
1	2	3	4	5
1	447679.97	1306818.93	-	-
2	447676.21	1306827.64	-	-
3	447661.13	1306810.8	-	-
1	447679.97	1306818.93	-	-



ДОКУМЕНТ ПОДПИСАН
ЭЛЕКТРОННОЙ ПОДПИСЬЮ

Сертификат: 83997148184797998005552191040001978443
Владелец: ПУБЛИЧНО-ПРАВОВАЯ КОМПАНИЯ
РОСКАДАСТР
Действителен: с 24.12.2025 по 19.03.2027

полное наименование должности

инициалы, фамилия